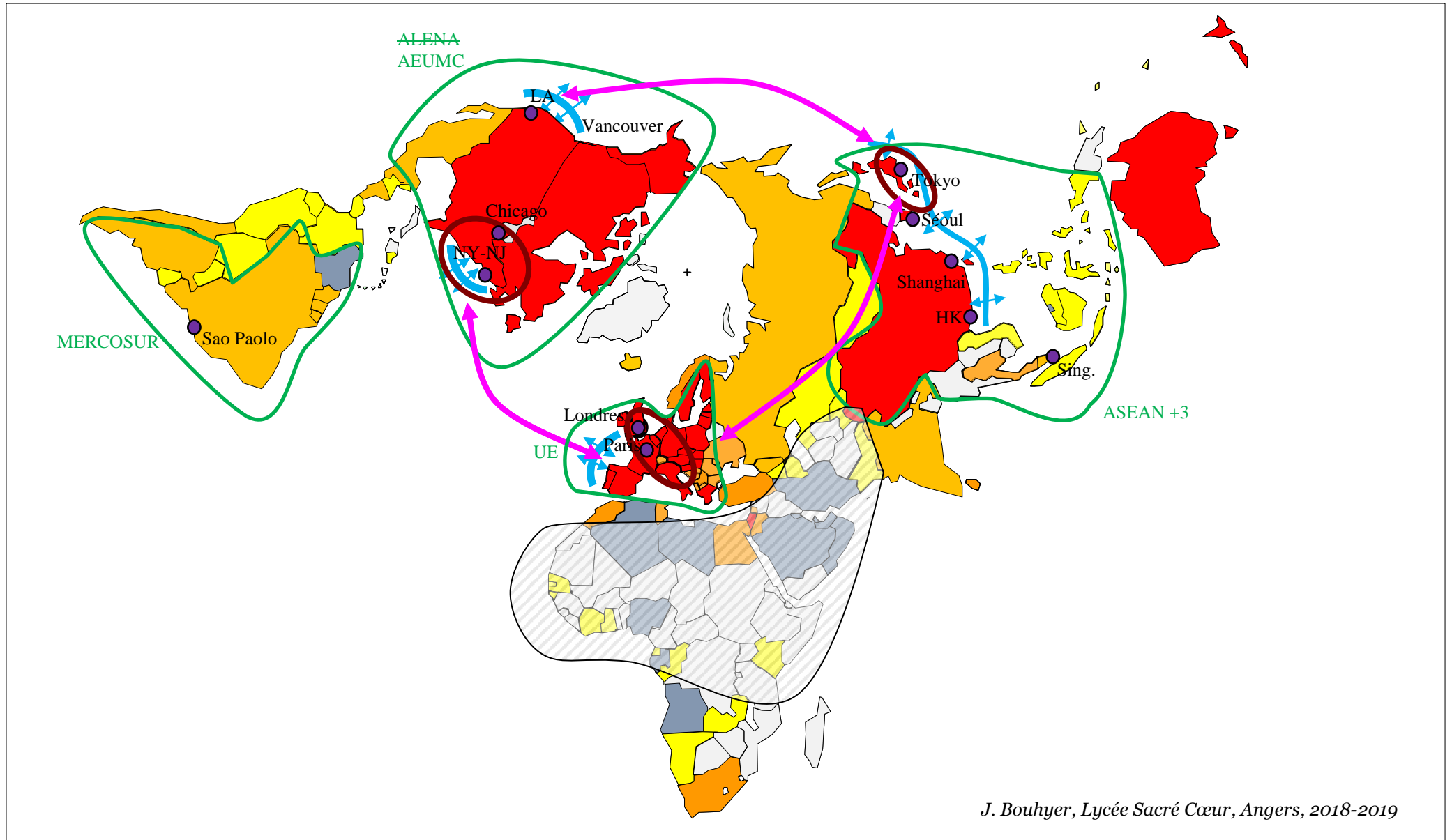






L'inégale intégration des territoires dans la mondialisation






L'inégale intégration des territoires dans la mondialisation

La mondialisation reflète d'un monde multipolaire





I. Les territoires majeurs de la mondialisation

-  Les pôles de la Triade (*UE, Amérique du Nord et le Japon*), aire de puissance économique traditionnelle du XXe dominant les échanges. Depuis le début du XXIe siècle on emploie la notion de « Triade élargie » incorporant la Chine et les PIA.
-  Les mégalopoles, centres d'impulsion du monde et espace de concentration des principales villes-mondes et CBD.
-  AMM, symbole d'un monde multipolaire métropolitain et mégapolitain où quelques villes-monde (*sièges FTN*) commandent au reste de la planète.
-  Les périphéries intégrées au système-monde représentées par les aires de puissances émergentes (*BRICS*), puissances économiques récentes et inégalitaires. Ce sont des puissances politiques en devenir (*G20*).

II. Les territoires périphériques inégalement intégrés de la mondialisation

-  Les Pays exportateurs d'hydrocarbures (membres de l'OPEP), économie de rente basée sur une ressource non-renouvelable fragilisant la durabilité du développement.
-  Les Pays en développements (PED) qui peinent à s'intégrer à la mondialisation en liens avec de multiples facteurs (économique, politique, sociaux).
-  Les Pays en marges de la mondialisation, les PMA et les « angles-morts » de la mondialisation, périphéries délaissées mais intégrées à « l'antimonde » (*Brunet*).

III. Les facteurs d'intégration ou de marginalisation des territoires

-  Les flux Nord-Nord, les interrelations de l'oligopole mondial. Flux matériels (*énergies, manif.*) et immatériels (*information, TIC*) dominants de la mondialisation.
-  Les unions commerciales régionales, espaces intermédiaires à la mondialisation (*régionalisation*).
-  Les principales interfaces maritimes symboles de la littoralisation des activités. Les façades maritimes concentrent plateformes multimodales, ZIP et métropoles mondiales (*80% du commerce mondiale est maritime*).
-  Arc des crises, rappelant la permanence des conflictualités à travers le monde (*terrorisme, piratage, anti-occident*).