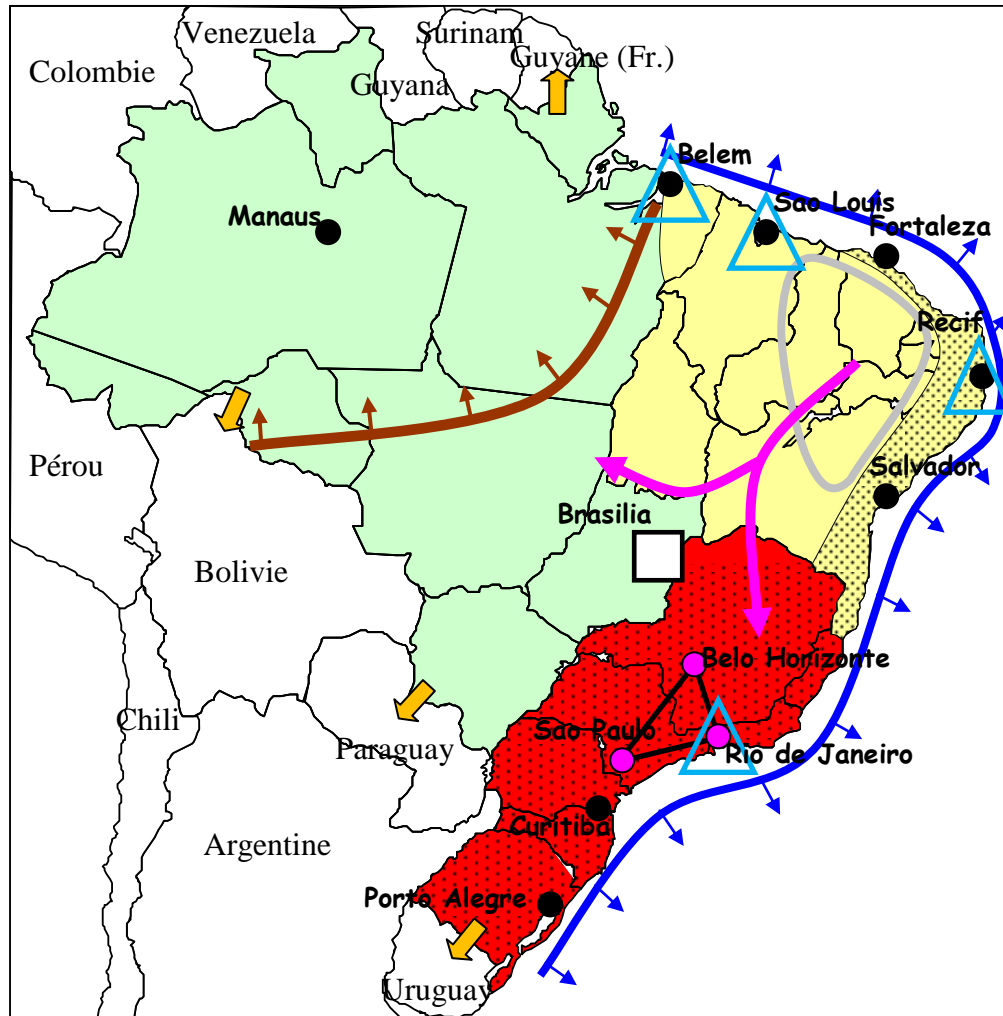




Organisation et dynamiques territoriales du Brésil




I. Les trois Brésil, une intégration nationale inégale


A. Le Brésil riche

 Le Sud et le *Sudeste*, régions centrales, dynamiques, industrielles et ouvertes à la mondialisation.


 Le triangle Sao Paulo, Rio de Janeiro, Belo-Horizonte, le cœur industriel et décisionnel.


B. Le Brésil sous-développé


 Le Nordeste, région en retard de développement (*agriculture et élevage extensifs*).

 Le *Sertao*, poche de pauvreté.

C. Le Brésil pionnier


 Le Centre-Ouest (*agriculture intensive –soja, ...*) et l'Amazonie, les régions pionnières.


 Brasilia, la capitale politique depuis 1962.


 Le front pionnier et l'arc de déboisement.

II. Les interfaces, territoires de la mondialisation


A. La littoralisation des hommes


 Les régions densément peuplées

 La métropolisation du littoral, espace de captation des flux d'IDE.

 L'exode des populations vers le Brésil riche et les fronts pionniers.

B. La littoralisation des activités

 Les principaux ports d'exportation

 Une interface maritime dynamique

C. L'influence de la régionalisation

 Influence brésilienne dans les zones transfrontalières (*Mercosur*).