











## I. Les milieux naturels majeurs de l'estuaire

-  L'estuaire de la Loire, interface maritime et axe de pénétration pour l'Hinterland.
-  Espace agricole composé de marais aménagés en bordure du fleuve (*marâtchage*).
-  Les zones humides naturelles, milieux sous pression.

## II. L'anthropisation de l'estuaire

-  Agglomérations métropolitaines en expansion.
-  Espace urbanisé résultant du « mitage » du territoire, source de pression sur les milieux.
-  Axes de communication reliant le littoral à l'hinterland.
-  ZIP (*dont établissements SEVESO*) et centrale électrique marquant la forte littoralisation des activités.

## III. Gestion durable de l'espace estuarien

-  Parc régional naturel de Brière, milieu protégé fragile.
-  Site *Natura 2000*, action européenne de sauvegarde des milieux.
-  Site du Conservatoire du littoral, sous l'autorité de la loi littoral de 1985.